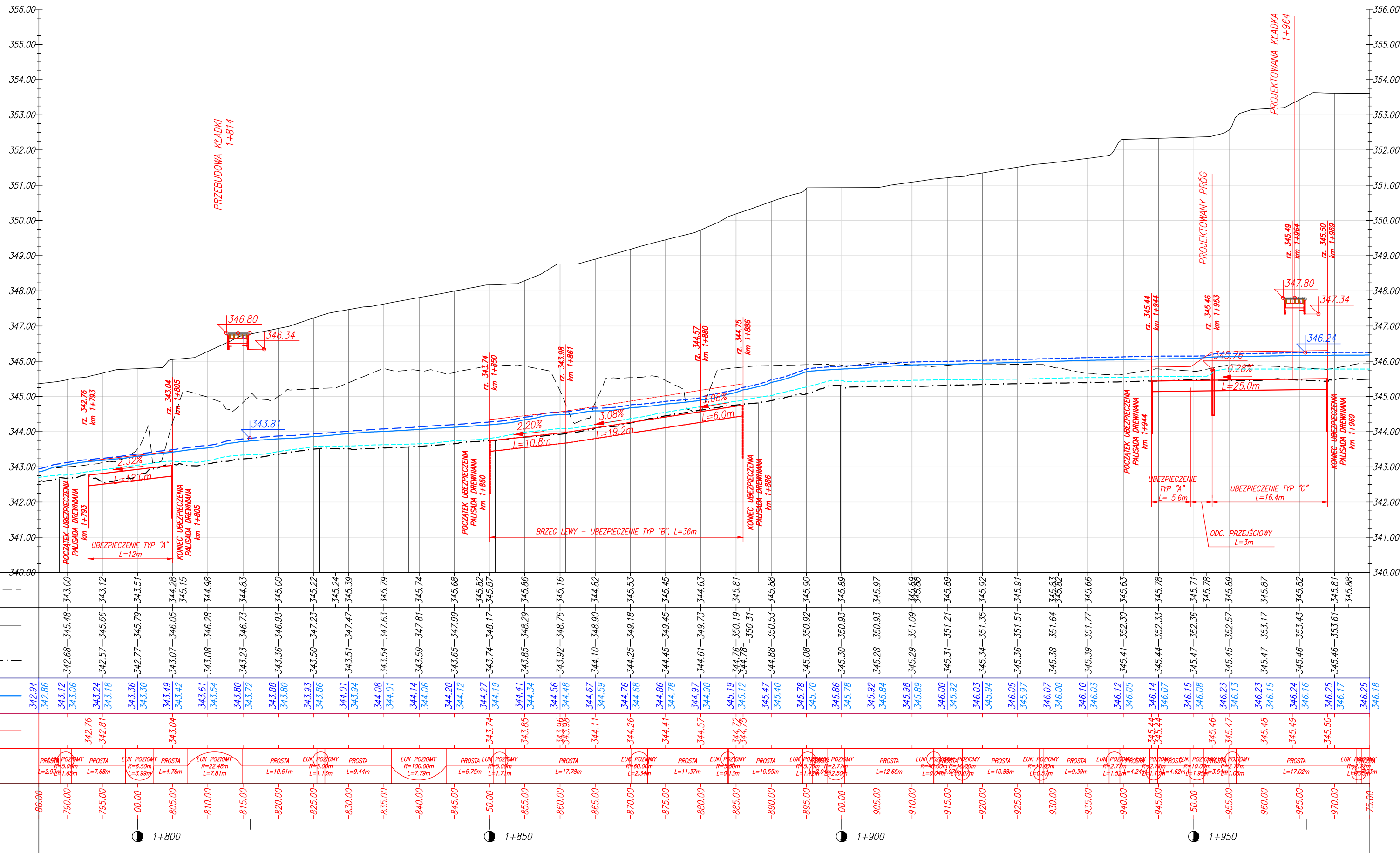





Profil – ciek bez nazwy

Legenda:

- zw.w.Q1%
- zw.w.Q10%
- zw.w.SSQ



UWAGA!
Przed rozpoczęciem robót budowlanych należy dokonać weryfikacji rzędnych terenu

Inwestor:	 Gmina Andrychów		
Jednostka projektowa:	 <div>Michał Malik 31-421 Kraków, ul. Reduta 46/44 tel./fax.: +4812 647-51-64, kom. +48 502 749 792, e-mail: biuro@hydrologia.pl, www.hydrologia.pl</div>		
Nazwa inwestycji:	„Pańska Góra - kompleksowe zagospodarowanie przestrzeni rekreacyjnej i parkowej w Gminie Andrychów		
Obiekt:	Staw Anteckiego		
Adres obiektu:	m. Andrychów, gm. Andrychów, pow. andrychowski, woj. małopolskie		
Nazwa rysunku:	CIEK BEZ NAZWY - PROFIL PODŁUŻNY.		
Stadium:	OWP	Branża:	HYDROTECHNICZNA
Zespół:	Imię i nazwisko:	Specjalność / nr uprawnień	Podpis:
Projektant:	mgr inż. Michał Malik	Konstrukcyjno-budowlana 466/2001	
Sprawdzający:	inż. Paweł Podstawa	Konstrukcyjno-budowlana MAP/0373/ZOOK/10	
Opracowanie:	Dominika Turska		
	Dagmara Piekarczyk		
Prawa autorskie, łącznie z prawem do reprodukcji lub udostępniania osobom trzecim niniejszego rysunku lub jego części bez upoważnienia inwestora zabronione			Data: 07.2020
			Skala: 1:100/500
			Nr rys. 3.3